







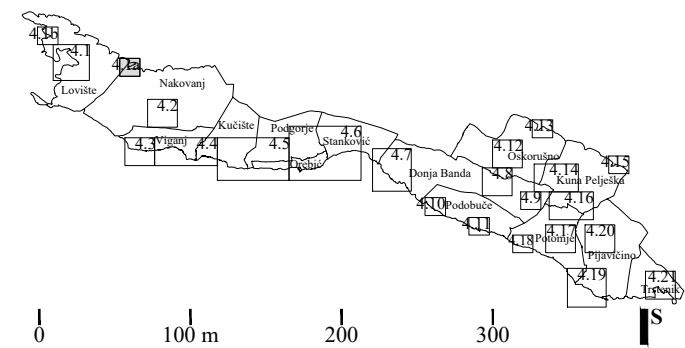
NAKOVANA

Granice

-  granica naselja
-  prostor ograničenja: 1000 m na kopnu, 300 m na moru
-  obalna crta prema katastru
-  linija 100 m udaljenosti od obalne crte na kopnu

Namjena površina

-  izgrađeni dio
-  akvakultura



<p>Županija:</p> <h2 style="margin: 0;">DUBROVAČKO-NERETVANSKA ŽUPANIJA</h2> <p>Općina:</p> <h3 style="margin: 0;">OPĆINA OREBIĆ</h3>	
<p>Naziv prostornog plana:</p> <h2 style="margin: 0;">IZMJENE I DOPUNE PROSTORNOG PLANA UREĐENJA OPĆINE OREBIĆ</h2>	
<p>Naziv kartografskog prikaza:</p> <h3 style="margin: 0;">GRAĐEVINSKA PODRUČJA I PODRUČJA POSEBNIH UVJETA KORIŠTENJA</h3>	
<p>Broj kartografskog prikaza:</p> <p style="text-align: center; font-weight: bold;">4.1.a.</p>	<p>Mjerilo kartografskog prikaza:</p> <p style="text-align: center; font-weight: bold;">1 : 5 000</p>
<p>Odluka o izradi prostornog plana (službeno glasilo): Službeni glasnik Općine Orebić 12/20</p>	<p>Odluka predstavničkog tijela o donošenju plana (službeno glasilo): Službeni glasnik Općine Orebić 5/23</p>
<p>Javna rasprava (datum objave): 18. prosinca 2021. (dnevni tisak)</p>	<p>Javni uvid održan: Od 21. prosinca 2021. do 19. siječnja 2022.</p>
<p>Pečat tijela odgovornog za provedbu javne rasprave:</p>	<p>Osoba odgovorna za provedbu javne rasprave:</p> <p style="margin-top: 20px;">_____</p> <p style="margin-top: 5px;">Ines Vlahović-Cibilić, dipl. iur.</p>
<p>Pravna osoba koja je izradila plan:</p>	<p>Grgurević & partneri d.o.o. Čanićeva 6, 10000 Zagreb</p>
<p>Suglasnost na plan prema članku 108. Zakona o prostornom uređenju (NN 153/13, 65/17, 114/18, 39/19, 98/19): KLASA: 350-02/22-14/19, URBROJ: 531-06-1-2/3-23-7 od 24. siječnja 2023.</p>	
<p>Odgovorna osoba:</p> <p style="text-align: center; margin-top: 20px;">_____</p> <p style="text-align: center; margin-top: 5px;">Hrvoje Vidović, dipl. ing. arh.</p>	<p>Odgovorni voditelj:</p> <p style="text-align: center; margin-top: 20px;">_____</p> <p style="text-align: center; margin-top: 5px;">Hrvoje Vidović, dipl. ing. arh.</p>
<p>Pečat pravne osobe koja je izradila plan:</p>	<p>Pečat odgovornog voditelja:</p>
<p>Stručni tim u izradi plana:</p> <p>Prof. dr. sc. Oleg Grgurević, dipl. ing. arh., dipl. ing. šum. Marko Jakelić, dipl. ing. arh. Ivona Jerković, dipl. ing. arh. Nikola Kašić, mag. ing. arch. Marina Krčalić, mag. ing. arch. Hrvoje Vidović, dipl. ing. arh. Ivana Šustić, dipl. ing. arh.</p>	<p>Dragan Vlaisavljević, mag. sc. geol. Paula Haluga, univ. ing. bacc. arch. Deanka Hirjan, dipl. iur. Dr. sc. Hrvoje Carić, dipl. oec., dipl. struč. zaštite okoliša Duran Klepo, dipl. ing. grad. Božo Tomić, dipl. ing. el. Damir Šiljeg, mag. ing. el. Andrija Čuljak, mag. ing. mech.</p>
<p>Pečat predstavničkog tijela:</p>	<p>Predsjednik predstavničkog tijela:</p> <p style="margin-top: 20px;">_____</p> <p style="margin-top: 5px;">Mario Vekić</p>
<p>Istovjetnost ovog prostornog plana s izvornikom ovjerava:</p> <p style="text-align: center; margin-top: 20px;">_____</p> <p style="text-align: center; margin-top: 5px;">--</p>	<p>Pečat nadležnog tijela:</p>